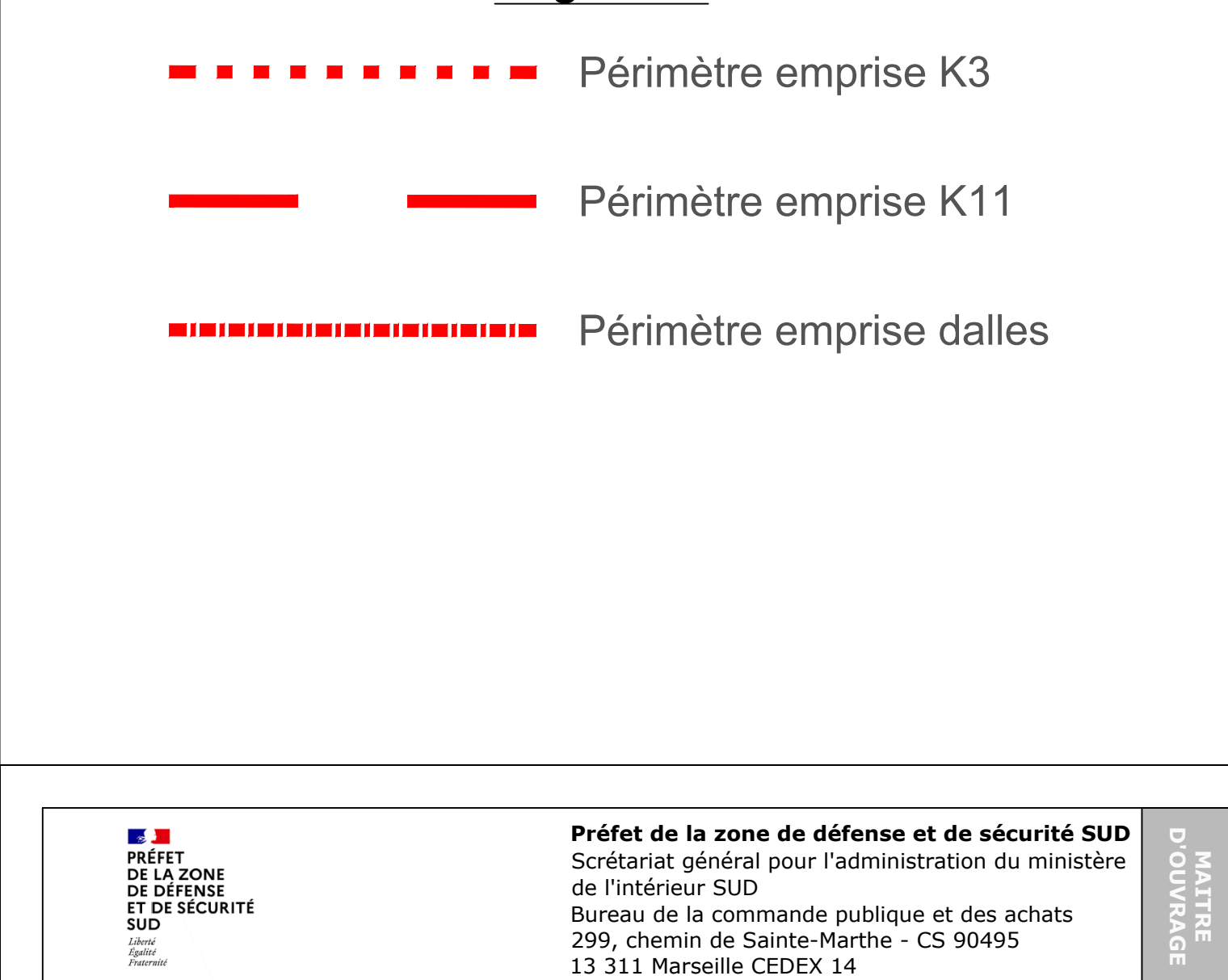


Légende:


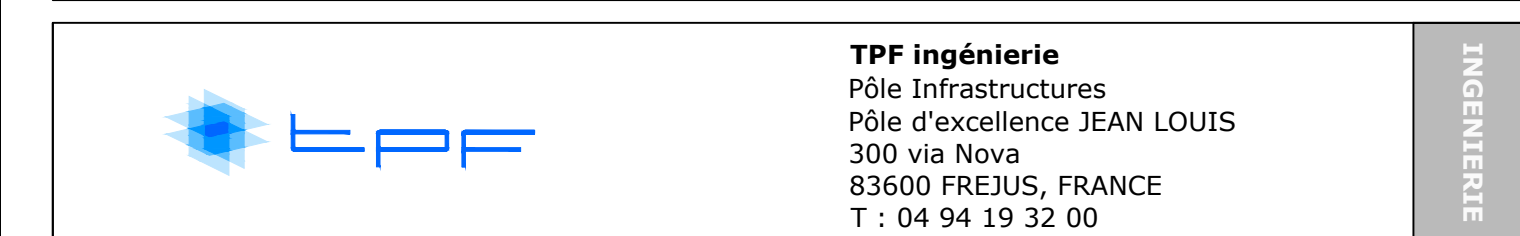
■ ■ ■ ■ ■ ■ ■ ■ ■ ■ Périimètre emprise K3

— Péri-mètre emprise K11

 Péri-mètre emprise dalles



BASE AERIEENNE DE LA SECURITE CIVILE - GARONS  
(30)



Vue en plan topographique de l'existant

DATE	INDICE	PROJET							
30/06/2025	00	Établissement du document							
Chemin d'accès	Z:\04-AFFAIRES\INC420026 - NIMES AERO PARKING AVIONS GAREON\13-PRO DCE\133-PLAN\DESIGNS\INC420026_AERO_NIMES_PRO-DCE_101_PLAN_T00GRAPHI								
NUM PROJET	PROJET	PHASE	N° CHRONO	EMETTEUR	TYPE	SPECIALITE	ZONE	INDICE	ECHELLE
INC240026	NIMES	PRO-DCE	101	TPF	VP	TOPO	XX	00	1/500
AGENCE TPC	ETABLI		VERIFIE		APPROUVE		TPF Ingénierie <a href="mailto:tpf@nigeria.fr">tpf@nigeria.fr</a>		
INC	A.A		J.D		L.C.J.		